

Sandstormur frá svæðinu norðan Vatnajökuls

Þróstur Þorsteinsson

Miðvikudaginn 17. September, 2008 var stíf sunnanátt og mikill sandstrókur (jökulset) stóð frá svæðinu rétt norðan Dyngjujökuls út yfir svæðið milli Melrakkaslétu og Langaness á haf út.

Svona atburðir eru nokkuð algengir og þegar strókur sem þessi stendur frá fjörum sunnanlands inn yfir Höfuðborgarsvæðið mælist gjarnan verulega aukin svifryksmengun.

Myndirnar kom frá Jeff Schmaltz (Mynd 1), MODIS Rapid Response, NASA Goddard Space Flight Center og hinar frá MODIS Rapid Response, NASA Goddard Space Flight Center.

Þróstur Þorsteinsson


Mosfellsbær, 4. október, 2008.




Þróstur Þorsteinsson

Jarðvísindastofnun Háskólans
Sturlugata 7, 101 Reykjavík


<http://research.turdus.net>



Mynd 1. Sandstrókur frá svæðinu norðan Dyngjujökuls, áfram á milli Melrakkaslétu og Langaness á haf út.



Mynd 2. Nærmynd af upptakasvæðinu norðan Dyngjujökuls.



Mynd 3. Samskonar mynd, nema núna í fölskum litum (band 721), sem sýnir jafnvel betur hvaðan
fína efnið kemur.